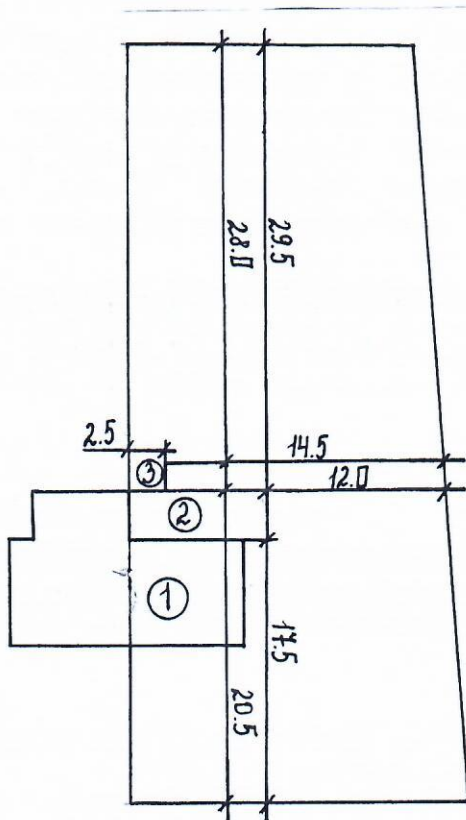



4. Схематичное изображение планируемого к строительству или реконструкции объекта капитального строительства на земельном участке



улица Продольная

- 1 - индивидуальный жилой дом (существующий)
- 2 - жилая пристройка (проектируемая)
- 3 - жилая пристройка (проектируемая)


Условные обозначения



Проектируемые здания, сооружения



Линия регулирования застройки



Границы земельного участка